


RILIEVO INTEGRATO MEDIANTE TECNOLOGIA LASER SCANNER E FOTOGRAMMETRIA DA DRONE




Vista generale e spaccato della nuvola di punti



Nuvola di punti: vista della galleria



Nuvola di punti: vista della Santabarbara




Nuvola di punti: vista della cavità carsica



Ortofoto dell'area di progetto

**Galleria mineraria di Rosseto,
Rio, Isola d'Elba, (LI)**



Progetto esecutivo di recupero e musealizzazione

COMMITTENTE:



Presidente: Alberta Brambilla Pisoni

Studio Micheloni srl

Sede legale: Via A. Gramsci n. 20 - 50055 Lastra a Signa (FI)
Sede operativa: Via dei Servi, 12 - 50122 Firenze (FI)

www.studiomicheloni.com

PROGETTISTA RESPONSABILE
Ing. Michelangelo Micheloni
CONSULENZA SCIENTIFICA
Prof. Geol. Massimo Coli
COLLABORATORE PER LA PROGETTAZIONE:
Arch. Anna Livia Ciuffreda
COLLABORATORE PER ELABORATI ECONOMICI:
Arch. Leonardo Donatelli

2		
1		
0	EMISSIONE	20/07/2022
REV	DESCRIZIONE	DATA

TITOLO: Inquadramento generale

SCALA: 1 : 100

DISEGNO N.: C01

COMMESSA: J20045